

тех. бр. 125/20-У



ДРУШТВО ЗА ПРОЕКТИРАЊЕ, РЕВИЗИЈА И НАДЗОР
ЗУМ ПРОЕКТ ДОО Скопје
бул. Јане Сандански бр. 59-1/1 мезанин, Скопје
mail: zumproekt@zumproekt.mk

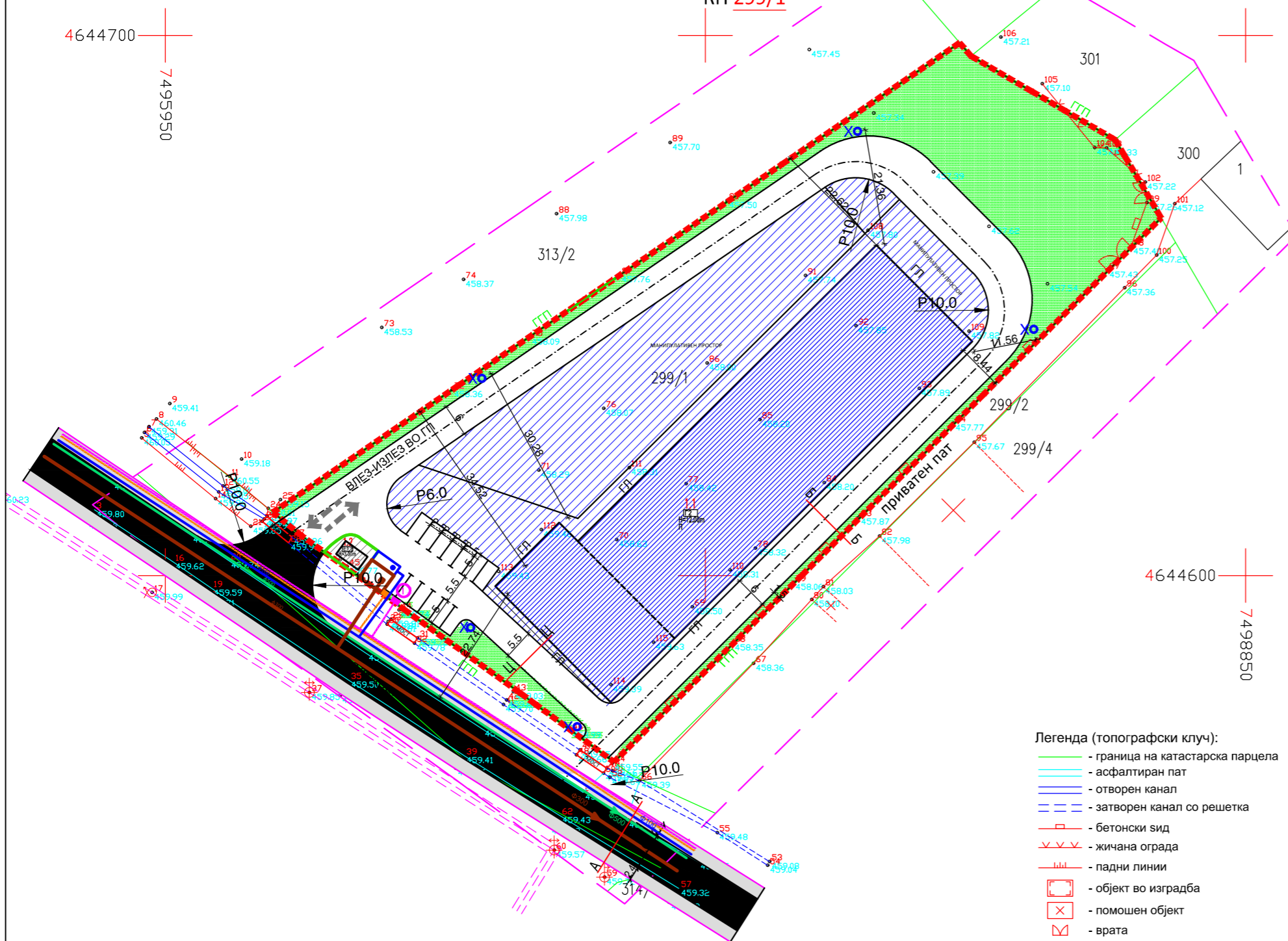
**УРБАНИСТИЧКИ ПРОЕКТ за СТОПАНСКИ И ИНДУСТРИСКИ НАМЕНИ ЗА
ФОРМИРАЊЕ НА ГРАДЕЖНИ ПАРЦЕЛИ СО НАМЕНА Г2-ЛЕСНА
ПРЕРАБОТУВАЧКА И ПОМАЛКУ ЗАГАДУВАЧКА ИНДУСТРИЈА и Е1.8
ТРАНСФОРМАТОРСКА СТАНИЦА на
дел од КП 299/1 од ГУП за село Камењане Блок1, Ко Камењане -вгр
ОПШТИНА БОГОВИЊЕ**

Управител:
Иво Ѓорѓиев

Скопје, Март 2021

ДРУШТВО ЗА ГЕОДЕТСКИ УСЛУГИ И ИНЖЕНЕРИНГ
ГЕОПЛАН-ЈФ, ДООЕЛ - ТЕТОВО
ул.ЈНА (Дервиш Цара) бр.104, Тетово

АЖУРИРАНА ГЕОДЕТСКА ПОДЛОГА, Размер=1:1000
КО **КАМЕЊАНЕ ВОН ГР**
КП **299/1**



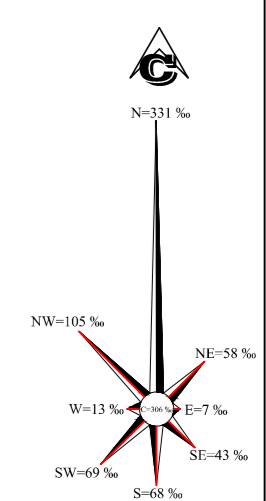
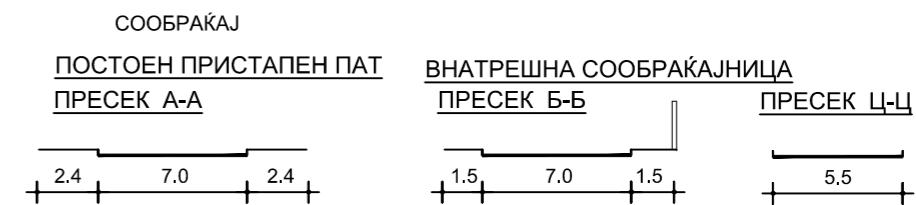
УРБАНИСТИЧКИ ПРОЕКТ за СТОПАНСКИ И ИНДУСРИСКИ НАМЕНИ за ФОРМИРАЊЕ НА ГРАДЕЖНИ ПАРЦЕЛИ СО НАМЕНА Г2-ЛЕСНА ПРЕРАБОТУВАЧКА и ПОМАЛКУ ЗАГАДУВАЧКА ИНДУСТРИЈА и Е1.8 ТРАНСФОРМАОРСКА СТАНИЦА НА ДЕЛ ОД КП 299/1, од ГУП за село Камењане на блок бр.1, Ко Камењане вон град - ОПШТИНА БОГОВИЊЕ

УРБАНИСТИЧКО РЕШЕНИЕ ЗА ПРОЕКТНИОТ ОПФАТ

- ЛЕГЕНДА**
- Граница на проектн опфат 0.93 ha
 - РЛ РЕГУЛАЦИОНА ЛИНИЈА
 - Граница на градежна парцела
 - Градежна линија
 - Елементи за обликување на сообраќајници
 - ПОВРШИНА ЗА ГРАДЕЊЕ ОГРАНИЧЕНА СО ГРАДЕЖНА ЛИНИЈА
 - 1.1 НУМЕРАЦИЈА НА ГРАДЕЖНА ПАРЦЕЛА
 - Н=12.00м ВИСОЧИНА НА ГРАДЕЊЕ
 - П КАТНОСТ НА ОБЈЕКТ
- ИНФРАСТРУКТУРНИ ЕЛЕМЕНТИ**
- ВОДОВОДНА МРЕЖА ПЛАНИРАНА
 - ФЕКАЛНА КАНАЛИЗАЦИЈА ПЛАНИРАНА
 - АТМОСФЕРСКА КАНАЛИЗАЦИЈА ПЛАНИРАНА
 - ТЕЛЕКОМУНИКАЦИИ ПОСТОЈНИ
 - ТЕЛЕКОМУНИКАЦИИ ПЛАНИРАНИ
 - ЕЛЕКТРИКА ПОСТОЈНА
 - ЕЛЕКТРИКА ПЛАНИРАНА
 - ПРЕЧИСТИЕЛНА СТАНИЦА
 - ВОДОМЕРНА ШАХТА
 - ХИДРАНТСКА МРЕЖА ПЛАНИРАНА
 - ОРМАР ЗА ТЕЛЕКОМУНИКАЦИСКА МРЕЖА
 - БРОЈ НА КОРИСТИНИЦИ НА ТЕЛЕКОМУНИКАЦИСКА МРЕЖА
 - ГРТ
- НАМЕНА НА ПОВРШНИ**
- Г2 - ЛЕСНА ПРЕРАБОТУВАЧКА И ПОМАЛКУ ЗАГАДУВАЧКА ИНДУСТРИЈА
 - ЛЕСНА ПРЕРАБОТУВАЧКА и ПОМАЛКУ ЗАГАДУВАЧКА ИНДУСТРИЈА
 - Е1.8 ТРАНСФОРМАТОРСКА СТАНИЦА
- ПОВРШНИ**
- АСФАЛТИРАНА ПОВРШИНА
 - ТРОТОАР
 - ЗЕЛЕНИЛО
- ВЛЕЗОВИ**
- ВЛЕЗ ВО ПАРЦЕЛА

- Легенда (топографски клуч):**
- граница на катастарска парцела
 - асфалтиран пат
 - отворен канал
 - затворен канал со решетка
 - бетонски сид
 - жичана ограда
 - падни линии
 - објект во изградба
 - помошен објект
 - врата
 - далновод
 - ел.бандера
 - снимена детална точка
 - дециметарска мрежа

Изготвил :
Горан Стефчески дипл.геод.инж



Г.П.	намена на површина	класа на намена	висина на венец	катност	површина на намена	површина на градежни парцели	површина под градба /m2/	бруто површина за градба /m2/	процент на изграденост	коэффициент на искористеност
1.1	ЛЕСНА ПРЕРАБОТУВАЧКА И ПОМАЛКУ ЗАГАДУВАЧКА ИНДУСТРИЈА	Г 2	12.00m	П	2401	9285 m2	2401 m2	3059 m2	25,9%	0,33
1.2	Трансформаторска станица	Е 1.8	3.00m	П	15	43 m2	15 m2	15 m2	34,9%	0,35
	Зеленило				4582 m2	-	-	-	-	-
	Сообраќај				2345 m2	-	-	-	-	-
Вкупно:					9328 m2	9328 m2	2416 m2	3074 m2	25,9%	0,33

Тетово, Ноември 2020 год.

<p>ЗУМ ПРОЕКТ СКОПЈЕ e-mail: zumproekt@zumproekt.mk</p>		<p>УРБАНИСТИЧКИ ПРОЕКТ за СТОПАНСКИ И ИНДУСРИСКИ НАМЕНИ за ФОРМИРАЊЕ НА ГРАДЕЖНИ ПАРЦЕЛИ СО НАМЕНА Г2-ЛЕСНА ПРЕРАБОТУВАЧКА и ПОМАЛКУ ЗАГАДУВАЧКА ИНДУСТРИЈА и Е1.8 ТРАНСФОРМАТОРСКА СТАНИЦА НА ДЕЛ ОД КП 299/1, од ГУП за село Камењане на блок бр.1, Ко Камењане вон град - ОПШТИНА БОГОВИЊЕ</p>		
<p>УПРАВИТЕЛ: Иво Ѓорѓиев, дипл.инж.арх</p>		<p>донесувач на планот: ОПШТИНА БОГОВИЊЕ</p>		
<p>ПЛАНЕР: Иво Ѓорѓиев, дипл.инж.арх. овластување 0.0101</p>		<p>нарачател: НУХИ ИЗАИРИ и НЕБИ ИЗАИРИ прилог: УРБАНИСТИЧКО РЕШЕНИЕ ЗА ПРОЕКТНИОТ ОПФАТ</p>		
<p>СОРАБОТНИЦИ: Нина Сврајц, дипл.инж.арх. овластување 0.0310</p>		РАЗМЕР:	ТЕХ.БР.:	ЛИСТ
		M=1:1000	ДАТА:	БР. 2
			125/20-У	Март 2021